

T.C.
EDİRNE İL ÖZEL İDARESİ

- İLAN -

İl Genel Meclisi'nin 03/08/2018 tarih ve 149 nolu kararı ile onaylanan İpsala İlçesi, Turpçular Köyü, Eski Bağlar mevkii, tapunun 10 pafta, 2359 parselinde taşınmaz üzerinde "Teknik Altyapı Alanı (Doğalgaz Basınç Düşürme İstasyonu)"na ait plan işlem numarası (PİN) NİP-33767 olan 1/5000 ölçekli Nazım İmar Planı ve plan işlem numarası (PİN) UİP-33768 olan 1/1000 ölçekli Uygulama İmar Planı 28/08/2018 tarihinde Edirne İl Özel İdaresi'nin Kocasinan Mahallesi, Prof. Dr. Süheyl Ünver Caddesi No:2 Merkez / EDİRNE adresindeki hizmet binasında 28 Ağustos 2018 tarihinden itibaren 30 (otuz) gün süre ile askıya çıkarılmıştır.

Söz konusu "Plan, Plan Hükümleri ve Plan Açıklama Raporu" Edirne İl Özel İdaresi İmar ve Kentsel İyileştirme Müdürlüğünden ve <http://www.edirneozelidare.gov.tr> web adresinden temin edilebilecektir.



Gökalp ÖNAL

İmar ve Kentsel İyileştirme Müd. V.

Alaaddin UĞUR

Genel Sekreter V.

T.C.
EDİRNE İLİ
İl Genel Meclisi

KARAR TARİHİ :	03/08/2018
KARAR NO :	149
KONUSU :	İmar Planı

İl Genel Meclisi Ağustos ayı toplantılarının 3. Birleşimini yapmak üzere 03.08.2018 Cuma günü saat 11.00' de İl Genel Meclisi Toplantı Salonunda toplandı.

Meclis Kâtipleri tarafından yapılan yoklamada 28 Meclis Üyesinden bir üyenin (Mehmet GÜRPINAR) iznli olduğu görülerek toplantının yapılmasına geçildi.


KARAR


İl Genel Meclisinin Temmuz ayı toplantılarının 3. Birleşiminde İmar ve Bayındırlık Komisyonuna havale edilen, Edirne İli, İpsala İlçesi, Turpçular Köyü, Eski Bağlar Mevkii, tapunun 10 pafta, 2359 parselinde kayıtlı taşınmaz üzerinde " Teknik Altyapı Alanı (Doğalgaz Basınç Düşürme İstasyonu)" na ait Plan İşlem Numarası (PİN) NİP-33767 olan 1/5000 ölçekli Nazım İmar Planı ve Plan İşlem Numarası (PİN) UİP-33768 olan 1/1000 ölçekli Uygulama İmar Planı konulu teklifin hazırlanan komisyon raporu doğrultusunda görüşülmesi neticesinde;


Bölgede yerinde yapılan incelemeler ve İlgili kurumlardan alınan olumlu görüşler doğrultusunda söz konusu parsel için hazırlanmış Plan İşlem Numarası ((PİN) NİP-33767 olan 1/5000 ölçekli Nazım İmar Planı ve Plan İşlem Numarası (PİN) UİP-33768 olan 1/1000 ölçekli Uygulama İmar Planı incelenmiş ve herhangi bir soruna rastlanmamıştır.

Edirne İli, İpsala İlçesi, Turpçular Köyü, Eski Bağlar Mevkii, tapunun 10 pafta, 2359 parselinde kayıtlı taşınmaz üzerinde " Teknik Altyapı Alanı (Doğalgaz Basınç Düşürme İstasyonu)" na ait hazırlanmış bulunan Plan İşlem Numarası (PİN) NİP-33767 olan 1/5000 ölçekli Nazım İmar Planı ve Plan İşlem Numarası (PİN) UİP-33768 olan 1/1000 ölçekli Uygulama İmar Planının uygun olduğuna, 5302 sayılı İl Özel İdaresi Kanununun 10. maddesinin (c) fıkrası gereği İl Genel Meclisince yapılan işari oylama neticesinde oybirliği ile karar verildi.


Mehmet GEÇMİŞ
İl Genel Meclis Başkanı


Halil İbrahim BULAK
Meclis Kâtibi


Şenol KILIC
Meclis Kâtibi


Karar Tarihi: 03/08/2018
Teslim Al Tarihi: 03/08/2018
Kayıt No : M.22.İÖİ.0.10.301.05/
İl Mahalli İdareler Müdürü
H. Hülya ERDOĞAN

T.C.
EDİRNE İL ÖZEL İDARESİ

ASKIYA ALMA TUTANAĞI

İl Genel Meclisi'nin 03/08/2018 tarih ve 149 nolu kararı ile onaylanan İpsala İlçesi, Turpçular Köyü, Eski Bağlar mevkii, tapunun 10 pafta, 2359 parselinde taşınmaz üzerinde "Teknik Altyapı Alanı (Doğalgaz Basınç Düşürme İstasyonu)"na ait plan işlem numarası (PİN) NİP-33767 olan 1/5000 ölçekli Nazım İmar Planı ve plan işlem numarası (PİN) UİP-33768 olan 1/1000 ölçekli Uygulama İmar Planı 28/08/2018 tarihinde Edirne İl Özel İdaresi'nin Kocasinan Mahallesi, Prof. Dr. Süheyl Ünver Caddesi No:2 Merkez / EDİRNE adresindeki hizmet binasında 28 Ağustos 2018 tarihinden itibaren 30 (otuz) gün süre ile askıya çıkarılmıştır.



Gökalp ÖNAL

İmar ve Kentsel İyileştirme Müd. V.

Alaaddin UĞUR

Genel Sekreter V.

EKLER:

1/5000 ve 1/1000 ölçekli İmar Planı, Plan Hükümleri ve Plan Raporu